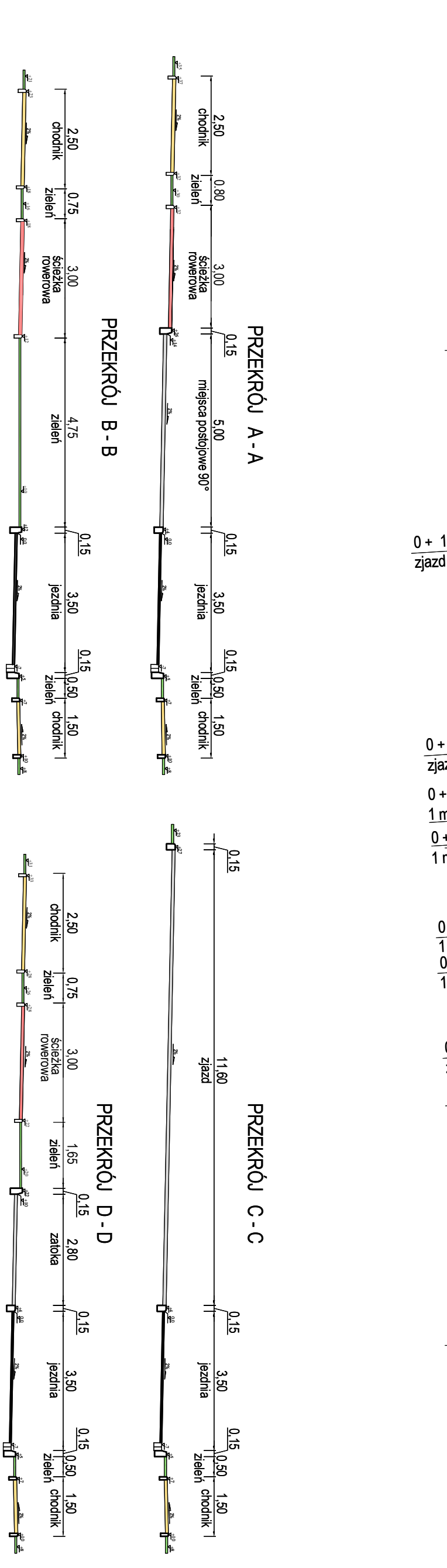
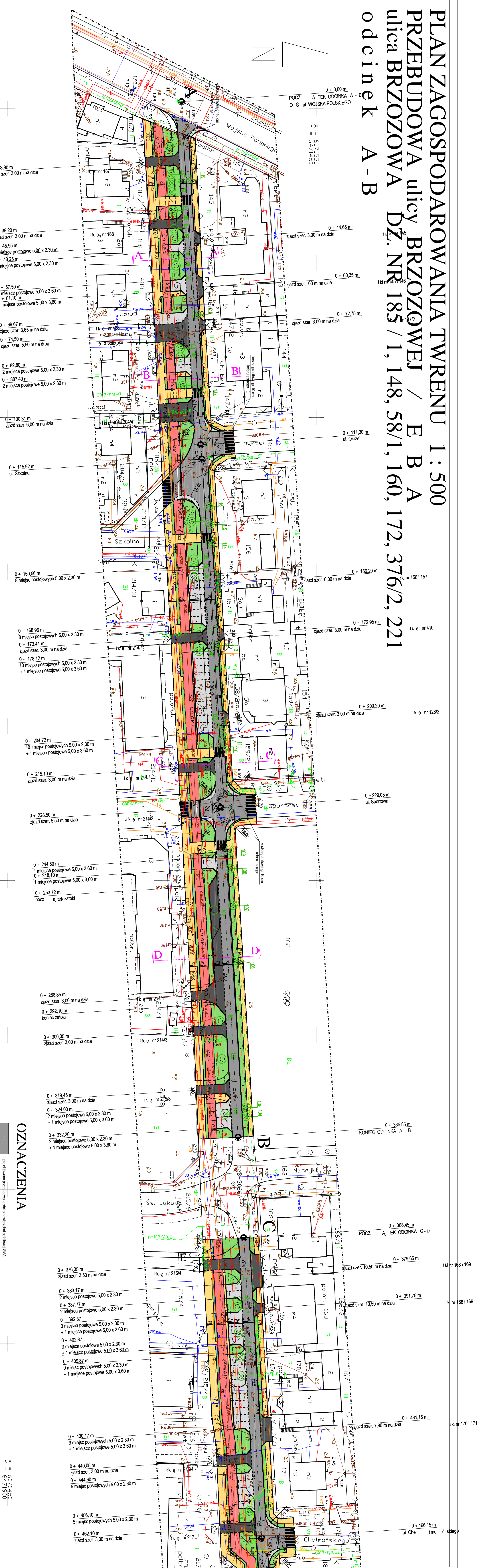
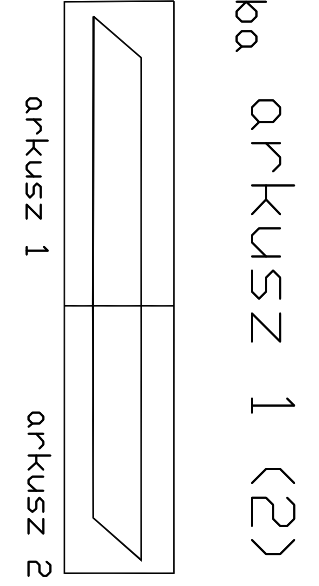


PLAN ZAGOSPODAROWANIA TWRENU 1 : 500  
 PRZEBUDOWA ulicy BRZOZOWEJ / E B A  
 ulica BRZOZOWA DZ. NR 185 / 1, 148, 58/1, 160, 172, 376/2, 221  
 odcinek A-B



woj. pomorskie  
 pow. leborski  
 Jednostka ewidencyjna: 220802.1 - Leba  
 obręb ewidencyjny: 002 - Leba  
 ul. Brzozowa  
 obiekt: według zakresu  
 KERG: 286/2013



MAPA DO CELÓW PROJEKTOWYCH  
 SKALA 1:500  
 Sporządzona na podstawie kopii mapy  
 zasobniczej i pomiaru uzupełniającego  
 wykonanego w mieście kwietniu 2013 r.  
 Stan aktualny na dzień 02.04.2013 r.  
 Zakres opracowania mapy

**ZNACZENIA**

- linia środkowa drogi
- krawężnik drogowy
- linia techniczna (W, S, G, E)
- zabudowa
- miejsca postojowe
- zieleniec
- studzienka techniczna
- oświetlenie uliczne
- znak drogowy

PROJEKTANT	PROJEKTOWANIE
PRACOWNIK	PRACOWNIK
DATA: 02.04.2013	DATA: 02.04.2013
SKALA: 1:500	SKALA: 1:500
NUMER: 286/2013	NUMER: 286/2013
TYTUŁ: PLAN ZAGOSPODAROWANIA	TYTUŁ: PLAN ZAGOSPODAROWANIA
OPIS: PRZEBUDOWA ULICY BRZOZOWEJ	OPIS: PRZEBUDOWA ULICY BRZOZOWEJ
ADRES: ul. Brzozowa	ADRES: ul. Brzozowa
MIĘDZONAMIE: Leba	MIĘDZONAMIE: Leba
PROJEKTOWANIE	PROJEKTOWANIE
PROJEKTOWANIE	PROJEKTOWANIE
PROJEKTOWANIE	PROJEKTOWANIE
PROJEKTOWANIE	PROJEKTOWANIE