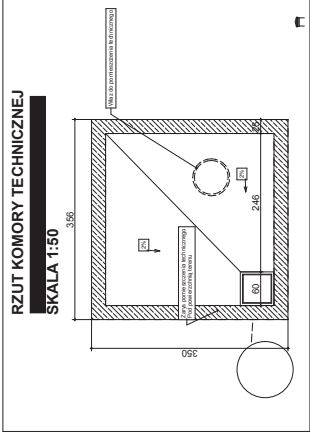
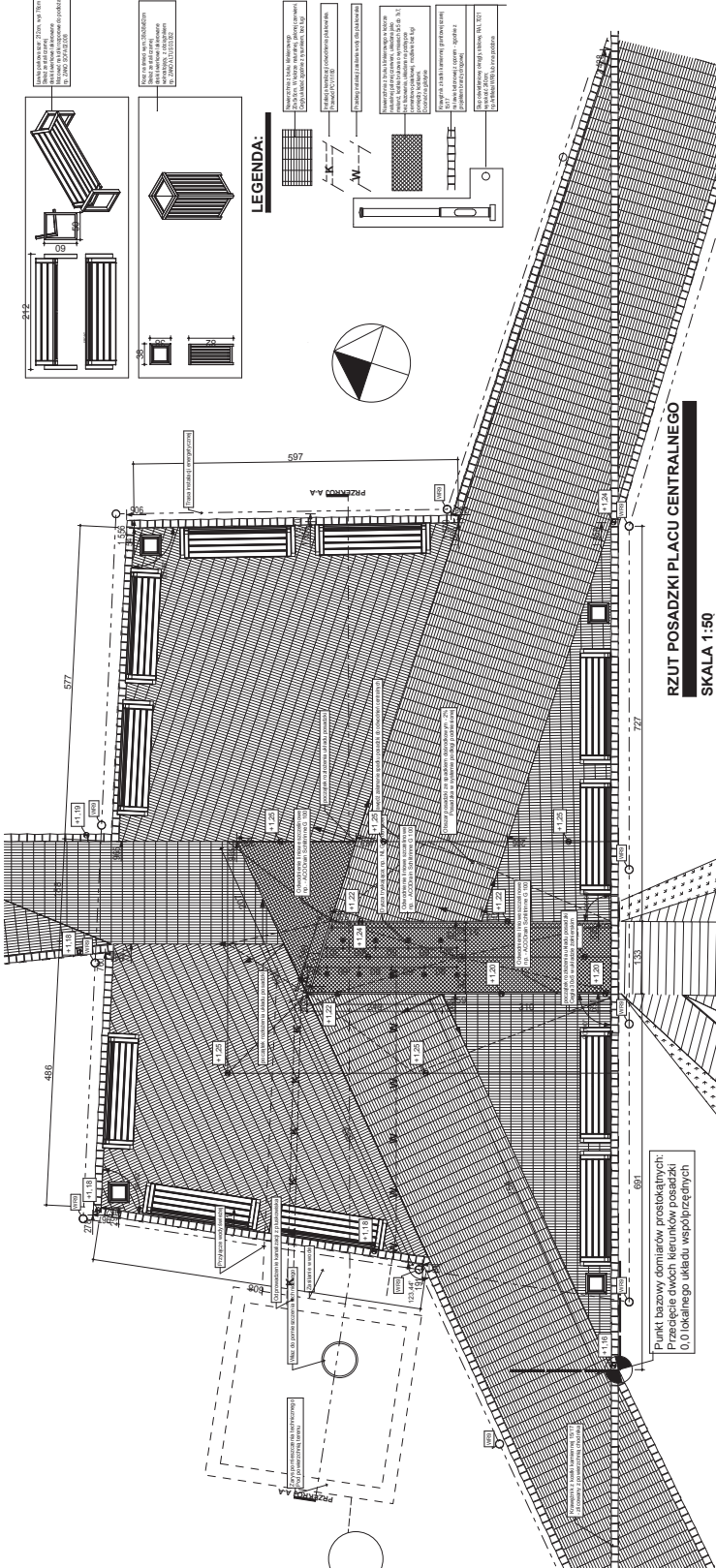


PRZEKRÓJ A-A
SKALA 1:50



RZUT KOMORY TECHNICZNEJ
SKALA 1:50



RZUT POSADZKI PLACU CENTRALNEGO
SKALA 1:50

LEGENDA:

- Rozkład ławki z ozdobnymi elementami
- Rozkład ławki z ozdobnymi elementami i balustradą
- Rozkład ławki z ozdobnymi elementami i balustradą i balkonem
- Rozkład ławki z ozdobnymi elementami i balustradą i balkonem i balustradą
- Rozkład ławki z ozdobnymi elementami i balustradą i balkonem i balustradą i balkonem
- Rozkład ławki z ozdobnymi elementami i balustradą i balkonem i balustradą i balkonem i balustradą i balkonem
- Rozkład ławki z ozdobnymi elementami i balustradą i balkonem i balustradą i balkonem i balustradą i balkonem i balustradą i balkonem
- Rozkład ławki z ozdobnymi elementami i balustradą i balkonem i balustradą i balkonem i balustradą i balkonem i balustradą i balkonem i balustradą i balkonem
- Rozkład ławki z ozdobnymi elementami i balustradą i balkonem i balustradą i balkonem i balustradą i balkonem i balustradą i balkonem i balustradą i balkonem i balustradą i balkonem

Biuro Studiów Projektów ul. Puławska 19 00-800 Warszawa		Projektant: mgr inż. Tomasz Kowalski	
Założenie: Projekt i wykonanie planu posadzki placu centralnego		Data: 01.09.2017 r.	
Makrolokalizacja: ul. Puławska 19, Warszawa		Miejscowość: Warszawa	
Kod pocztowy: 00-800 Warszawa		Działka nr: 02.02.02.02.001	
Nazwa inwestycji: Przebudowa i modernizacja placu centralnego		Numer projektu: 02.02.02.02.001	
Zakres projektu: Projekt i wykonanie planu posadzki placu centralnego		Skala: 1:50	
Podpis: mgr inż. Tomasz Kowalski		Miejsce: Warszawa	

Jednostka projektowa:

BIURO STUDIÓW I PROJEKTÓW
SYNERGIA

ul. Pocztowa 19
62-080 Tamowo Podgórne
email: synergia_biurowp.pl
tel: 0 61 67 000 36

Temat opracowania:

ZAGOSPODAROWANIE PARKU
OBLATÓW w LEBIE

Miejscowość:

Łeba:
Park Miejski
rejon ulic: Plac Dworkowy,
Powstańców Warszawy, 11-
ego Listopada;
na działkach nr:60; 62; 6/2;
57/6; obr. ew.1 - Łeba

Inwestor:

UM Łeba: Burmistrz Miasta
Łeba

Nazwa rysunku:

D.0.7 Detal palisady

Autor:

arch. Piotr Loch
wp. bud. 6183/GD/04

Opracowanie:

arch. Tomasz Melczewski
arch. Michał Krenz

Nr. D.0

1:50

Data: 2011-07-15

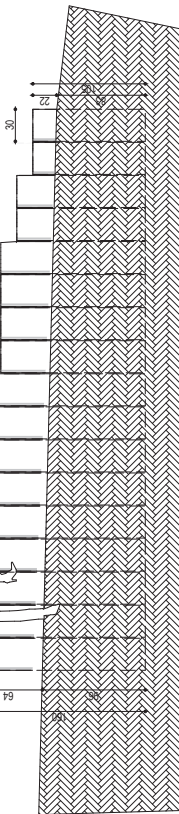
1:20

Nr. D.0.7

Palisade wykonac z pali drewnianych o wysokości od 120 do 180cm
O średnicy od 25 do 35cm

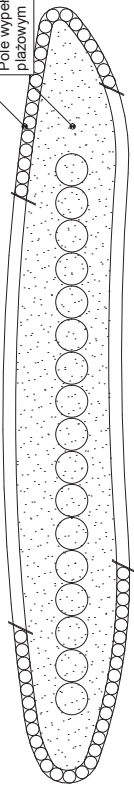
Wystawiac nad grunt do wys. 80cm

500-800cm

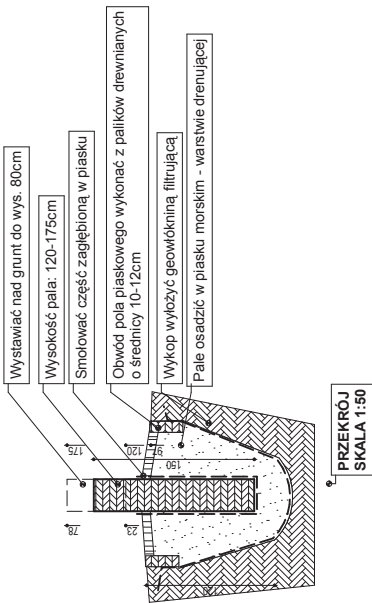


WIDOK Z BOKU
SKALA 1:50

Otoczyć palikami drewnianymi o
średnicy 10-12cm
Pole wypełnione piaskiem
plażowym



WIDOK Z GÓRY



Wystawiac nad grunt do wys. 80cm

Wysokość pala: 120-175cm

Smolować część zagłębioną w piasku

Obwód pola piaskowego wykonac z palików drewnianych
o średnicy 10-12cm

Wykop wyłożyć geowłókniną filtrującą

Pale osadzić w piasku morskim - warstwie drenującej

PRZEKRÓJ
SKALA 1:50